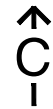
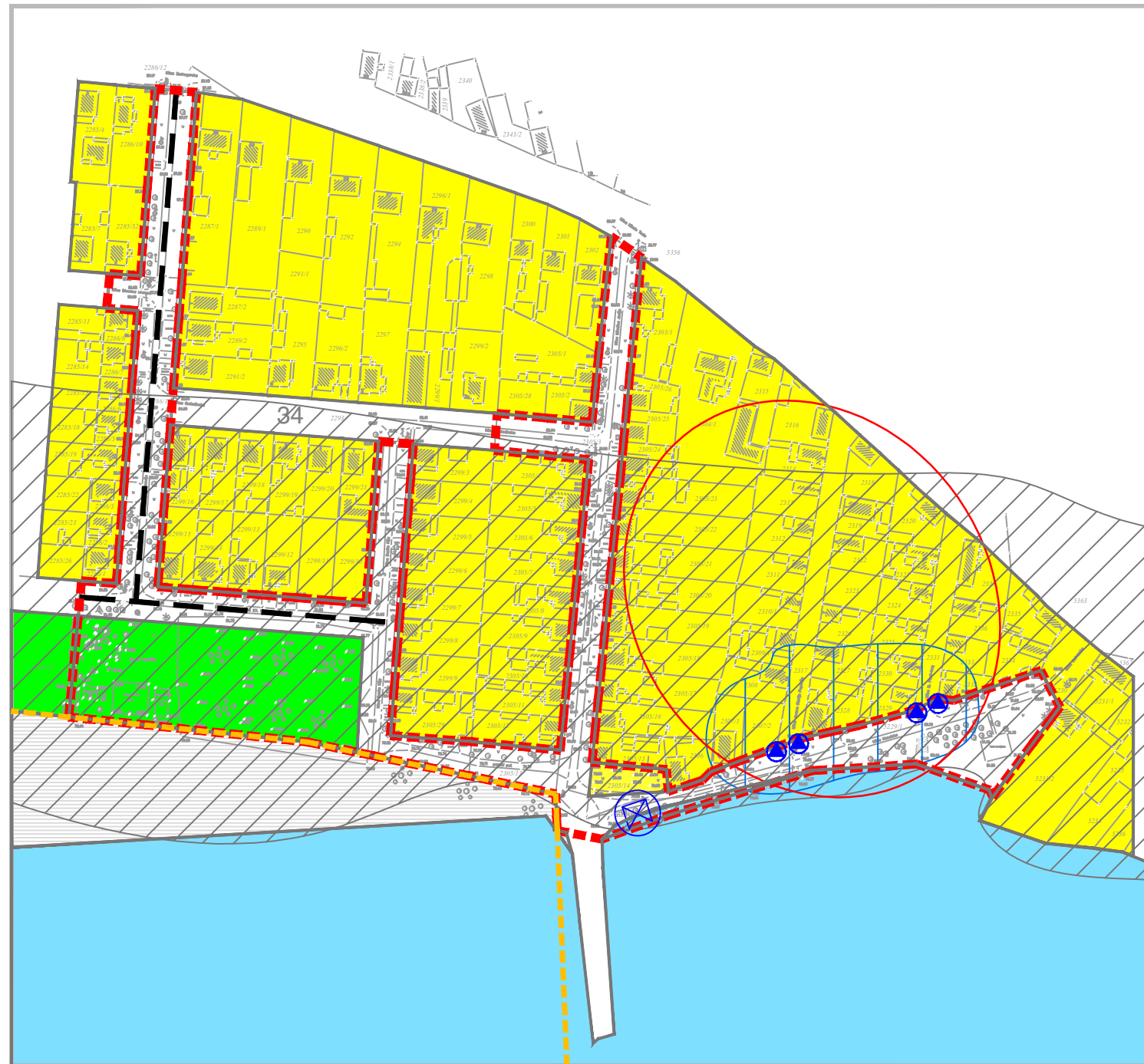


ИЗМЕНЕ И ДОПУНЕ ПЛАНА ГЕНЕРАЛНЕ РЕГУЛАЦИЈЕ НАСЕЉА СРБОБРАН

0 50 100 150 200 250м





Р-1:2500



ПРЕТЕЖНА НАМЕНА ПОВРШИНА

- — — — — САБИРНА НАСЕЉСКА САОБРАЋАЈНИЦА
- ПРИСТУПНА НАСЕЉСКА САОБРАЋАЈНИЦА
- ПОРОДИЧНО СТАНОВАЊЕ (ПОСТОЈЕЋЕ)
- СПОРТ И РЕКРЕАЦИЈА
- ВЕЛИКИ БАЧКИ КАНАЛ
- ВАНГРАЂЕВИНСКО ПОДРУЧЈЕ
- ПЛАНИРАНА ГРАНИЦА ГРАЂЕВИНСКОГ ПОДРУЧЈА НАСЕЉА
- ГРАНИЦА ОБУХВАТА ИЗМЕНА И ДОПУНА ПГР НАСЕЉА СРБОБРАН
- АРХЕОЛОШКА ЗОНА ЗАШТИТЕ
- АРХЕОЛОШКИ ЛОКАЛИТЕТ
- СПОМЕНИЦИ И СПОМЕН ОБЕЛЕЖЈА
- КУЛТНО МЕСТО
- 34 БРОЈ БЛОКА

ПОДЕЛА ПРОСТОРА НА ФУНКЦИОНАЛНЕ ЗОНЕ И ЦЕЛИНЕ - ПРЕТЕЖНА НАМЕНА ПОВРШИНА

НОСИЛАЦ ИЗРАДЕ ПЛАНА		ОПШТИНА: СРБОБРАН	Печат и потпис:
		ОВЛАШЋЕНО ЛИЦЕ:	
ОБРАЂИВАЧ		ЈП "ЗАВОД ЗА УРБАНИЗАМ ВОЈВОДИНЕ"	Печат и потпис:
		ВД ДИРЕКТОРА: ПРЕДРАГ КНЕЖЕВИЋ, дипл.правник	
		ПОМОЋНИК ДИРЕКТОРА: мр ВЛАДИМИР ПИХЛЕР, дипл.инж.арх.	
НАЗИВ ПЛАНА	ИЗМЕНЕ И ДОПУНЕ ПЛАНА ГЕНЕРАЛНЕ РЕГУЛАЦИЈЕ НАСЕЉА СРБОБРАН		
НАЗИВ КАРТЕ	ПОДЕЛА ПРОСТОРА НА ФУНКЦИОНАЛНЕ ЗОНЕ И ЦЕЛИНЕ - ПРЕТЕЖНА НАМЕНА ПОВРШИНА		
ОДГОВОРНИ УРБАНИСТИ	МАРИЈА ЗЕЦ, маг.инж.саоб. РАДОВАНКА ШКРБИЋ, дипл.инж.арх.		Печат и потпис:
САРАДНИЦИ	ДАЛИБОР ЈУРИЦА, дипл.инж.геод. АЉОША ДАБИЋ, ел.техн.		
Е- 2792	Размера: 1 : 2500 Датум: Јун 2022.		4а